

# PLAN ESTRATÉGICO ZONA COSTERA - PEZC Valparaíso

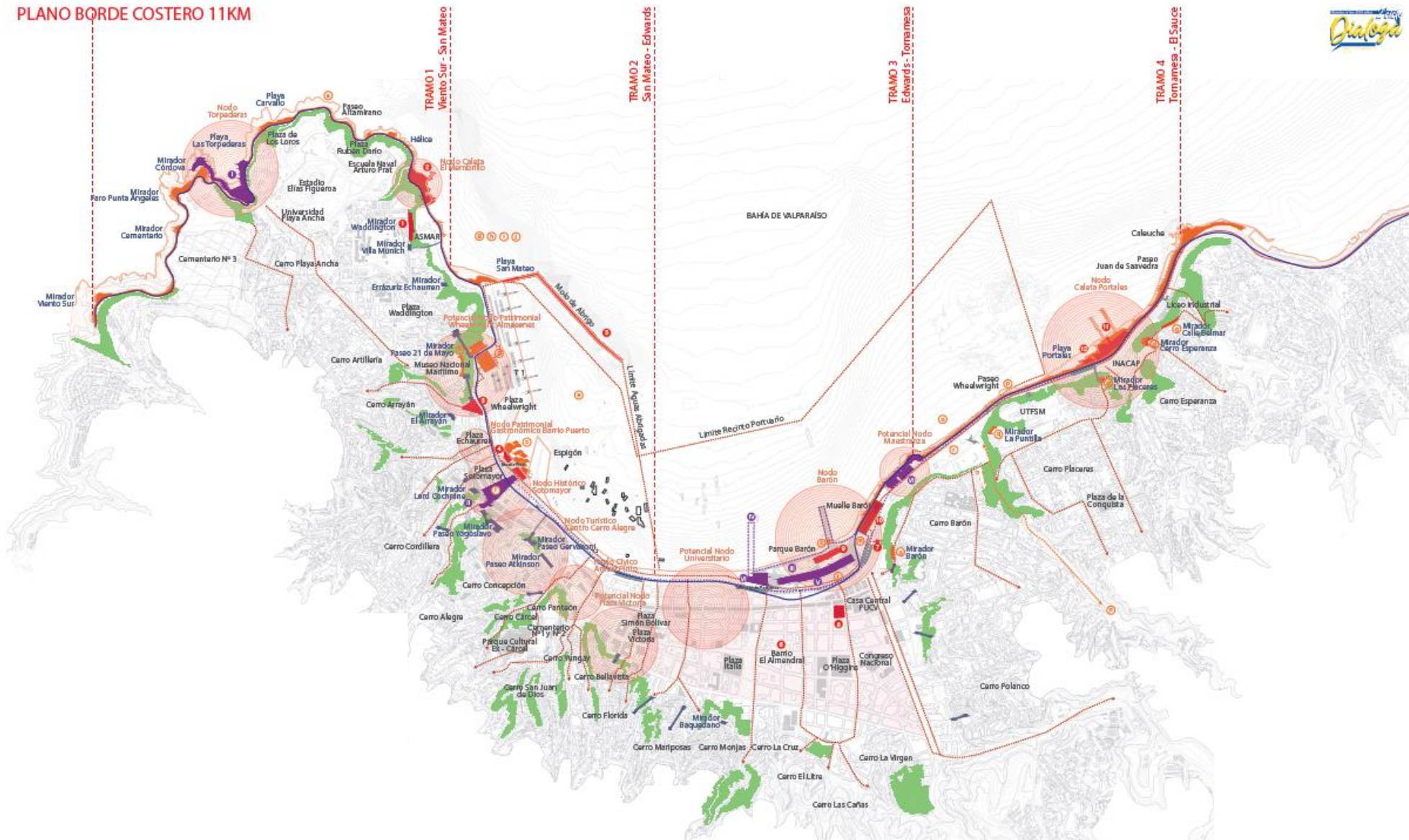


Consejo de Coordinación Ciudad Puerto - Valparaíso  
23 de abril 2024

# PEZC – ÁMBITO TERRITORIAL 11 KMS




PLANO BORDE COSTERO 11 KM



# ¿POR QUÉ IMPULSAR UN PEZC?



Da continuidad al proceso iniciado con Valparaíso Dialoga



Hay multiplicidad de actores con competencias en el borde costero



Convivencia de múltiples usos, identidades y comunidades a lo largo de los 11 km



Disponer de una herramienta que integre y contenga con una visión y compromisos de largo plazo

Insumo para las obras de integración urbana para tramitación ambiental

# ¿QUÉ CONTIENE EL PLAN?

Imagen Objetivo de los 11 km de la Zona Costera Urbana de Valparaíso

EPV liderará la elaboración del Plan

Incorpora las iniciativas en curso, proyectadas y nuevas propuestas

El producto será una cartera de proyectos, con estimación de costos, plazos y responsables

Habrà Participación Ciudadana en todo el proceso

EPV recogió comentarios a los TDR en comisiones del CCCP, IMV y GORE

# ETAPAS DEL ESTUDIO

**ETAPA 1:** Revisión de antecedentes y Levantamiento

1. SEMINARIO LANZAMIENTO

2. RECORRIDO POR TRAMOS

↳ Presencial

↳ Resultados

**ETAPA 2:** Imagen Objetivo y Anteproyecto

TALLERES Y CONSULTA CIUDADANA POR TRAMO

↳ Presencial y Plataforma digital

↳ Resultados

**ETAPA 3:** Borrador PEBC

TALLERES POR TRAMO

↳ Presencial y Plataforma digital

↳ Resultados

**ETAPA 4:** PEBC Final y Exhibición de cierre


EXHIBICIÓN FINAL

↳ Presencial y Formulario Interactivo

↳ Resultados

La consultoría considera procesos de **Participación Ciudadana** en todas sus etapas

# PARTICIPACIÓN CIUDADANA



Fuente: Oficina Paisaje Transversal

**TIPO 1**  
Caminatas  
por Tramos



**TIPO 2**  
Talleres por Tramos  
y contenidos

# CRONOGRAMA PEZC 2024

- Presentación de ofertas 22 de abril
- Evaluación ofertas MAY
- Adjudicación MAY
- Firma contrato JUN
- Inicio servicio JUN
- Desarrollo Etapa 1: Revisión de Antecedentes y Levantamiento JUN-AGO
- Seminario lanzamiento JUL
- Participación ciudadana JUL, salida a terreno por tramos
- Revisión EPV Etapa 1 SEP-OCT
- Desarrollo Etapa 2: Imagen Objetivo y Anteproyecto NOV-DIC

# MUCHAS GRACIAS

Cristián Moreno D.  
Arquitecto EPV  
[cmoreno@puertovalparaiso.cl](mailto:cmoreno@puertovalparaiso.cl)  
+56 32 2448899



25<sup>AÑOS</sup>  
PuertoValparaíso  
CRECIENDO JUNTOS